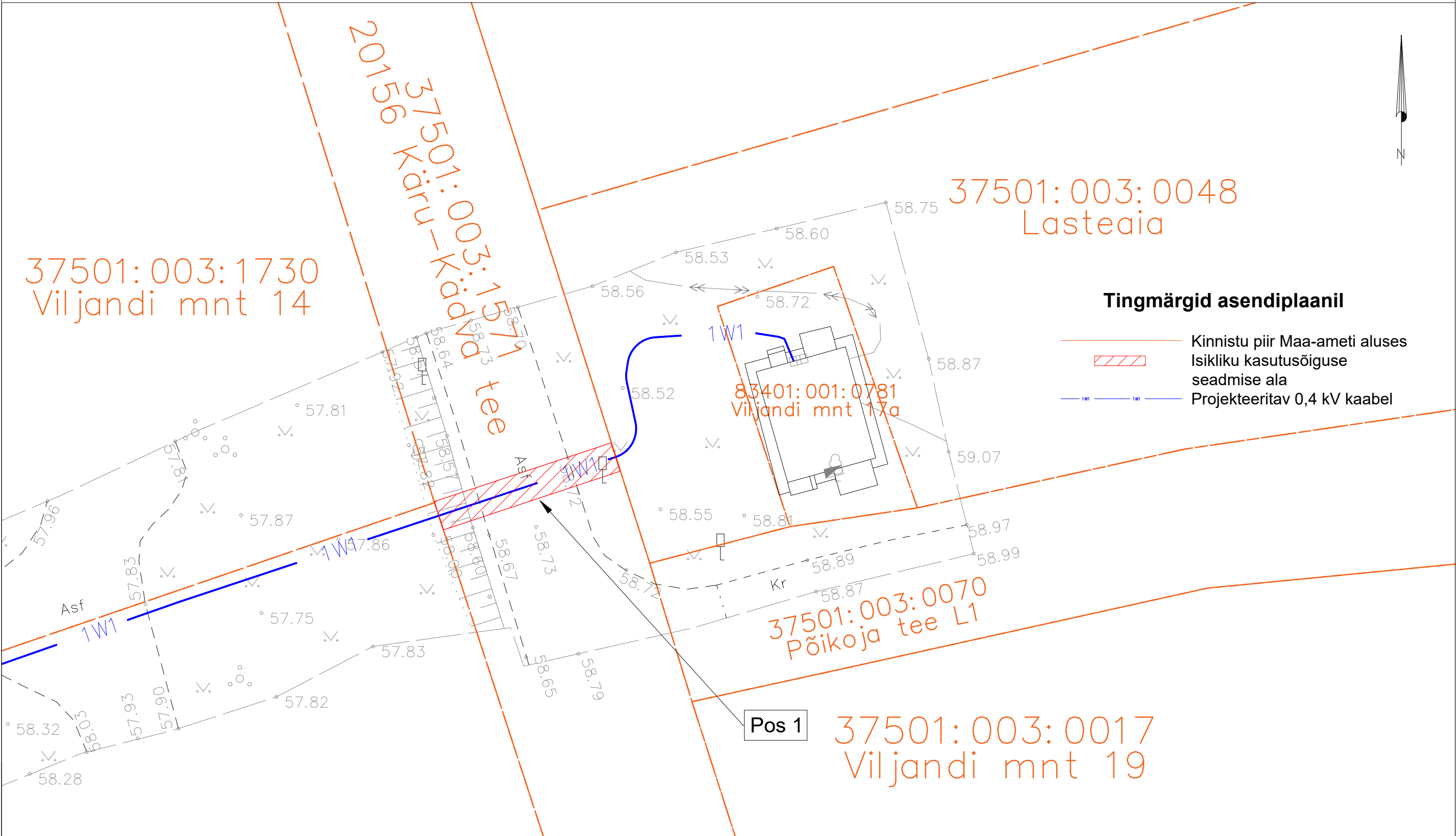




ISIKLIKU KASUTUSÕIGUSE SEADMISE PLAAN



Jrk nr.	Kasutusala pos nr. (plaanil)	Kinnistu registriosa number	Katastriüksse tunnus ja nimi	Ala pindala ruutmeetrites m ²	Tellija: 	Töövõtja: 	Projekt: IP8605
1	Pos 1	11073050	37501:003:1571 20156 Kärü-Kädva tee	25m ²			Töö nr: ENS-26-021
							Möötkava: 1:250 (A3)
					Töö nimetus:Paenurme: (Türi) F17 nõuetekohasus, Kärü alevik, Türi vald, Järva maakond IP8605		Plaani koostas: Sander Kotter sander.kotter@enersense.com +372 5547836